












2. PROMETNA, ULIČNA I KOMUNALNA INFRASTRUKTURNA MREŽA 2.2 VODNOGOSPODARSKI SUSTAV

GRANICE
 GRANICA OBUHVATA PLANA

VODOOPSKRBA
 POSTOJEĆI VODOVOD
 PLANIRANI VODOVOD
 PLANIRANO OKNO
 DN110
 PLANIRANI HIDRANT

ODVODNJA FEKALNIH VODA
 POSTOJEĆA ODVODNJA
 PLANIRANA ODVODNJA
 PLANIRANI TLAČNI CJEVOVOD
 POSTOJEĆA CRPNA STANICA
 POSTOJEĆE REVIZIJSKO OKNO
 PLANIRANO REVIZIJSKO OKNO
 SMJER ODVODNJE

0 10m 50m 100m

URBANISTIČKI PLAN UREĐENJA ZONE POSLOVNE NAMJENE NA PODRUČJU PRIKO



geoprojekt

Dioničko društvo za geodetske poslove, građevinsko projektiranje i nadzor
 Sukoišanska 43, 21000 Split, Hrvatska

Centrala: 021 484 280
 Direktor: 021 484 290
 Fax: 021 484 655
 INT: +385 21 484 688
 Ž.R. 2390001-1100329960
 OIB: 25623466465
 E-mail: geoprojekt@geoprojekt.hr
 Web: www.geoprojekt.hr

Županija splitsko - dalmatinska	Stari Grad
Naziv prostornog plana:	Urbanistički plan uređenja zone poslovne namjene na području Priko
Naziv kartografskog prikaza:	Vodnogospodarski sustav
Broj kartografskog prikaza:	2.2
Mjerilo kartografskog prikaza:	1:1000
Odluka o izradi: "Službeni glasnik Grada Starog Grada", broj 13/16.	Odluka predstavničkog tijela o donošenju plana: "Službeni glasnik Grada Starog Grada", broj 05/18.
Javna rasprava (datum objave): "Slobodna Dalmacija", mrežne stranice MGIPU-a, Županije i Grada - 5. svibnja 2017.	Javni uvid održan: od 15. svibnja do 13. lipnja 2017. godine
Pečat tijela odgovornog za provođenje javne rasprave:	Odgovorna osoba za provođenje javne rasprave: Sanja Vuković v.d. pročelnika JUO u vrijeme provođenja javne rasprave
Suglasnost na plan prema članku 108. Zakona o prostornom uređenju (NN 153/13)	
Klasa: 350-02/17-13/71 Ur.broj: 531-05-1-1-2-18-4	Datum: Zagreb, 22. siječnja 2018. godine
Pravna osoba koja je izradila plan:	Geoprojekt d.d.
Pečat pravne osobe koja je izradila plan:	Odgovorna osoba: Marin Skopljak, dipl. ing. građ.
Odgovorna voditeljica plana: Ivana Bojić, dipl. ing. arh.	
Stručni tim u izradi plana: 1. Ivana Bojić, dipl. ing. arh. 2. Gorana Barbarić, mag. ing. arh. 3. Slavena Polić, mag. ing. arh.	4. Danijel Dujmović, dipl. ing. građ. 5. Sofija Runje, dipl. ing. el. 6. Martin Šušnjara, mag.ing. el.
Pečat predstavničkog tijela:	Predsjednik predstavničkog tijela: Silvana Sanseović
Istovjetnost ovog prostornog plana s izvornikom ovjerava:	Pečat nadležnog tijela: